



DIRECCIÓN DE OBRAS, ORDENAMIENTO TERRITORIAL Y SERVICIOS MUNICIPALES



Ricardo

Año de PRECURSOR DE LA REVOLUCIÓN MEXICANA

Jalpa de Méndez, Tab. a 12 de abril del 2022
Asunto: Informe de recaudación
ventanilla única de obras
No. informe: 04/VU/2022




Mtro. Andrés García Madrigal
Jefe del Departamento de Cajas

Es un placer saludarle y a la vez hacerle llegar el informe mensual de la recaudación correspondiente al mes de ABRIL en el área de Ventanilla única de Obras. Cabe hacer mención de que en las cuatro semanas de actividad se logró una recaudación de \$86,447.82 (Ochenta y seis mil cuatrocientos cuarenta y siete pesos 82/100 m.n) por los diversos conceptos de pagos de derechos correspondientes a esta dirección.

Sin más por el momento quedamos a sus órdenes y en espera de observaciones o comentarios si es que las hubieran.

Arq. Carlos Mario Vázquez Vázquez
Departamento de Ordenamiento Territorial y
Ventanilla Única de Obras

Ing. Carlos Mario Juárez Hernández
Dir. de Obras, Ordenamiento Territorial y Servicios
Municipales



c.c.p. Lic. Nuris López Sánchez_ Presidenta Municipal
c.c.p. Mtro. Cristian David Coronel Sánchez_Contralor Municipal
c.c.p. Archivo





DIRECCIÓN DE

Ricardo

Auto tic

REGISTRAR DE LA EDIFICACION Y FINANCA

INFORME DE RECAUDACIÓN VENTANILLA ÚNICA, ABRIL 2022

SERIE FOLIO	FECHA	SOLICITANTE	No. GUÍA	ACTIVIDAD	UBICACIÓN	MONTO
U21	7746	04/04/2022	GRUPO ESTRUCTURA CGC S.A. DE C.V.	ALINEAMIENTO Y NÚMERO OFICIAL	CAMINO VECINAL S/No., RÍA. RIVERA ALTA	\$ 1,539.52
U21	7670	05/04/2022	CARLOS GÓMEZ RIVERA Y COP.	ALINEAMIENTO Y No. OFICIAL	CAMINO VECINAL S/No., POB. NICOLÁS BRAVO	\$ 673.54
U21	7758	04/04/2022	JESÚS MIGUEL SÁNCHEZ SASTRÉ	ALINEAMIENTO Y No. OFICIAL	CAMINO VECINAL S/No., POB. NICOLÁS BRAVO	\$ 673.54
U21	8158	08/04/2022	MARÍA DELMIRA HERNÁNDEZ ZACARÍAS	ALINEAMIENTO Y No. OFICIAL	CARR. JALPÁ-CUNDUACÁN KM. 0+700, POB. AMATITÁN	\$ 673.54
U21	8145	08/04/2022	JESÚS JIMÉNEZ GARCÍA	ALINEAMIENTO Y No. OFICIAL	BELISARIO PÉREZ FRÍAS S/N, ENRIQUE GLEZ. PEDRERO	\$ 673.54
U21	8223	11/04/2022	JUAN CARLOS LÓPEZ SÁNCHEZ	ALINEAMIENTO Y No. OFICIAL	CAMINO VECINAL S/No., RÍA. EL RÍO	\$ 673.54
U21	8241	12/04/2022	CONCEPCIÓN HERNÁNDEZ MADRIGAL	ALINEAMIENTO Y No. OFICIAL	CAMIÑO VECINAL S/No., RÍA. EL RÍO	\$ 673.54
U21	7669	01/04/2022	JOSÉ GUADALUPE TORRES FÓCIL Y COP	ALINEAMIENTO Y No. OFICIAL	CAMINO VECINAL S/No., POBLADO AMATITÁN	\$ 673.54
U21	7997	06/04/2022	EDUARDO LAZO DURÁN	ALINEAMIENTO Y No. OFICIAL	TULIPÁNES LT. 10., TOMÁS GARRIDO	\$ 673.54
U21	8483	18/04/2022	JUAN TRIANO RICARDEZ	ALINEAMIENTO Y No. OFICIAL	LA SOLEDAD S/N, POB. AYAPA	\$ 673.54
U21	8607	21/04/2022	JOSÉ LUIS CAMPOS MADRIGAL	ALINEAMIENTO Y No. OFICIAL	PERIFÉRICO S/N, RIVERA ALTA	\$ 673.54
U21	8735	20/04/2022	JUAN JOSÉ MADRIGAL RUIZ	ALINEAMIENTO Y No. OFICIAL	CALLE SAN ISIDRO S/No., VILLA JALUPA	\$ 673.54
U21	8789	21/04/2022	DELFINA RODRÍGUEZ OLÁN	ALINEAMIENTO Y No. OFICIAL	CARR. AL RÍO, POB. NICOLÁS BRAVO	\$ 673.54
U21	8698	20/04/2022	ADELITA ORUETA LÓPEZ	ALINEAMIENTO Y No. OFICIAL	CALLE EDEL ORUETA S/N, BARRIO LA CANDELARIA	\$ 673.54
U21	8906	26/04/2022	ROSARIO RICARDEZ LÓPEZ	ALINEAMIENTO Y No. OFICIAL	CAMINO VECINAL S/N, RÍA. H. GALEANA I.R.A. SECC.	\$ 673.54
U21	9006	25/04/2022	ABRIL SHAMELI DOMÍNGUEZ	ALINEAMIENTO Y No. OFICIAL	CALLE ISABEL TORRES S/N, RÍA. TOMÁS GARRIDO	\$ 817.87
U21	9260	27/04/2022	JUAN ANTONIO CORDOVA ORUETA	ALINEAMIENTO Y No. OFICIAL	CAMINO VECINAL S/N, POB. NICOLÁS BRAVO	\$ 673.54
U21	9333	28/04/2022	LEOBARDO SANTOS AMADOR	ALINEAMIENTO Y No. OFICIAL	CALLE REVOLUCIÓN S/N, BARRIO SAN LUIS	\$ 673.54
U21	9078	26/04/2022	NEREYDA MARÍN TINTORRE	ALINEAMIENTO Y No. OFICIAL	CDA. VENUSTIANO CARRANZA S/No., BARRIO SAN LUIS	\$ 673.54
U21	9097	26/04/2022	DANIEL GERÓNIMO BOLAINA	ALINEAMIENTO Y No. OFICIAL	CAMINO VECINAL S/N, RÍA. CHACALAPA	\$ 673.54
U21	9259	27/04/2022	JUAN TRIANO CASTILLO	REV. ALINEAMIENTO Y No. OF.	COL. LA SOLEDAD S/No., POB. AYAPA	\$ 336.77


ELABORÓ:
ARQ. CARLOS MARIO VÁZQUEZ VÁZQUEZ
VENTANILLA ÚNICA

REVISÓ:
ING. CARLOS MARIO VÁZQUEZ HERNÁNDEZ
DIR. DE OBRAS, ORDENAMIENTO TERRITORIAL Y SERVICIOS MUNICIPALES



TOTAL: \$ 14,817.88

ENTREGÓ:
CARLOS MARIO VÁZQUEZ VÁZQUEZ
VENTANILLA ÚNICA



DIRECCIÓN DE



Ricardo

Alfonso
REGISTRAR DE LA FUNDACIÓN PASCANA

SERIE	FOLIO	FECHA	SOLICITANTE	No. GUÍA	ACTIVIDAD	UBICACIÓN	MONTO
U21	#####	04/04/2022	GRUPO ESTRUCTURAL CGC S.A. DE C.V.	TR120B	USO DE SUELO	CAMINO VECINAL S/No., RÍA. RIVERA ALTA	\$ 192.44
U21	7758	04/04/2022	JESÚS MIGUEL SÁNCHEZ SASTRÉ	TR120U	USO DE SUELO	CAMINO VECINAL S/N, POB. NICOLÁS BRAVO	\$ 384.88
U21	8173	08/04/2022	JOSÉ VÁZQUEZ RICÁRDEZ	TR121U	USO DE SUELO	CAMINO VECINAL S/N, POB. AMATITÁN	\$ 384.88
U21	8171	08/04/2022	JOSÉ VÁZQUEZ RICÁRDEZ	TR122U	USO DE SUELO	CAMINO VECINAL S/N, POB. AMATITÁN	\$ 384.88
U21	8323	12/04/2022	LETICIA PEREGRINO ALCUDIA	TR129U	USO DE SUELO	CAMINO VECINAL S/N, BARRIO SAN LUIS	\$ 384.88
U21	8944	25/04/2022	FRANROCHLERI PÉREZ RAMÍREZ	TR140U	USO DE SUELO	CALLE GUADALUPE VICTORIA No. 11, BARRIO SAN LUIS	\$ 384.88
U21	9259	27/04/2022	JUAN TRIANO CASTILLO	TR147A	REV. USO DE SUELO	COL. LA SOLEDAD S/No., POB. AYAPA	\$ 192.44
U21	9407	29/04/2022	ANA CECILIA DE LA CRUZ IZQUIERDO	TR148U	USO DE SUELO	CALLE PRINCIPAL S/N, VILLA JALUPA	\$ 384.88
U21	9478	29/04/2022	AURELIANO CERINO LÓPEZ	TR154U	USO DE SUELO	CAMINO VECINAL S/N, RÍA. LA CRUZ	\$ 384.88
TOTAL:							\$ 3,079.04


SERIE FOLIO FECHA SOLICITANTE ACTIVIDAD UBICACIÓN MONTO

ARRIMO DE CAÑO O ENTRONQUE EN CALLES PAVIMENTADAS O ASFALTADAS

PERMISO PARA OCUPACION DE LA VÍA PÚBLICA CON MATERIAL DE CONSTRUCCIÓN

U21	8946	25/04/2022	MARY MERCEDES GARCÍA GONZÁLEZ	TR136PE	PERMISO DE OCUPACIÓN DE VÍA	CALLE DUEÑAS S/N BARRIO SANTA ANA	\$ 288.66
TOTAL:							\$ 288.66

CONSTANCIA DE FUSIÓN DE PREDIOS



ELABORÓ:
ARQ. CARLOS MARIO VÁZQUEZ VÁZQUEZ

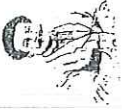
REVISÓ:
ING. CARLOS MARIO JUÁREZ HERNÁNDEZ
DIR. DE OBRAS, ORDENAMIENTO TERRITORIAL Y SERVICIOS MUNICIPALES

TOTAL: \$

ENTREGÓ:
ING. CARLOS MARIO VÁZQUEZ VÁZQUEZ
VENTANILLA ÚNICA



DIRECCIÓN DE



Ricardo
Año de
RECORDANDO POR LA ATENCIÓN Y EFICACIA

SERIE	FOLIO	FECHA	SOLICITANTE	No. GUÍA	ACTIVIDAD	UBICACIÓN	MONTO
LICENCIA DE CONSTRUCCIÓN 2022							
U21	7746	04/04/2022	GRUPO ESTRUCTURAL CGC S.A. DE C.V.	TR120B	LICENCIA DE CONSTRUCCIÓN	CAMINO VECINAL S/No., RÍA. RIVERA ALTA	14163.58
U21	8228	11/04/2022	BANCO VE POR MÁS FIDEICOMISO 838	TR130A	LICENCIA DE CONSTRUCCIÓN	PLAZA HIDALGO No. 57, COL. CENTRO	\$ 3,774.88
U21	8867	22/04/2022	MARTHA ELENA DE DIOS PÉREZ	TR137A	PERMISO DE CONSTRUCCIÓN	CALLE MINA No. 32, COL. CENTRO	\$ 962.20
U21	9259	27/04/2022	JUAN TRIANO CASTILLO	TR147A	LICENCIA DE CONSTRUCCIÓN	COL. LA SOLEDAD S/No., POB. AYAPA	\$ 577.20
TOTAL:							\$ 19,477.86
POR LICENCIA Y PERMISO PARA FRACCIONAMIENTOS, CONDOMINIOS, LOTIFICACIONES, DIVISIONES Y SUBDIVISIONES							
9333	28/04/2022	LEOBARDO SANTOS AMADOR		TR143A	SUBDIVISIONES	CUARTA CERRADA DE 5 DE MAYO, BARRIO SAN LUIS	\$ 962.20
TOTAL:							\$ 962.20
APROBACION DE PLANOS DE CONSTRUCCION							
U21	7746	04/04/2022	GRUPO ESTRUCTURAL CGC S.A. DE C.V.	TR120A	APROBACION DE PLANOS	CAMINO VECINAL S/No., RÍA. RIVERA ALTA	\$ 28,327.17
U21	8228	11/04/2022	BANCO VE POR MÁS FIDEICOMISO 838	TR130A	APROBACION DE PLANOS	PLAZA HIDALGO No. 57, COL. CENTRO	\$ 3,774.88
TOTAL:							\$ 32,102.05
SUBDIVISIONES, POR METRO CUADRO DEL AREA ENAJENABLE							
U21	7676	04/04/2022	ROMAN VARGAS CASTILLO	TR118S	SUBDIVISION	CAMINO VECINAL S/No., RÍA. H. GALEANA	\$ 962.20
U21	7670	01/04/2022	CARLOS GÓMEZ RIVERA Y COP.	TR119A	ALINEAMIENTO Y No. OFICIAL	CAMINO VECINAL S/No., POB. NICOLÁS BRAVO	\$ 962.20
U21	7758	04/04/2022	JESÚS MIGUEL SÁNCHEZ SASTRÉ	TR120U	SUBDIVISION	CAMINO VECINAL S/No., POB. NICOLÁS BRAVO	\$ 962.20
U21	7669	01/04/2022	JOSÉ GUADALUPE TORRES FÓCIL Y COP	TR127A	SUBDIVISION	CAMINO VECINAL S/No., POBLADO AMATITÁN	\$ 962.20
U21	8607	19/04/2022	JOSÉ LUIS CAMPOS MADRIGAL	TR132A	SUBDIVISION	PERIFERICO S/N, RIVERA ALTA	\$ 1,737.28
U21	8735	20/04/2022	JUAN JOSÉ MADRIGAL RUIZ	TR133A	SUBDIVISION	CALLE SAN ISIDRO S/No. VILLA JALUPA	\$ 962.20
U21	8789	21/04/2022	DELFINA RODRÍGUEZ OLÁN	TR134A	SUBDIVISION	CARR. AL RÍO, POB. NICOLÁS BRAVO	\$ 962.20
U21	8698	20/04/2022	ADELITA ORUETA LÓPEZ	TR135A	SUBDIVISION	CALLE EDHEL ORUETA S/N, BARRIO LA CANDELARIA	\$ 1,219.53
U21	8906	22/04/2022	ROSARIO RICÁRDEZ LÓPEZ	TR138	SUBDIVISION	CAMINO VECINAL S/N, RÍA. GALEANA 1RA. SECC	\$ 952.20
U21	9006	25/04/2022	ABRIL SHAMELI DOMÍNGUEZ	TR141A	SUBDIVISION	CALLE ISABEL TORRES S/N, RÍA TOMAS GARRIDO	\$ 1,262.82
U21	9260	27/04/2022	JUAN ANTONIO CORDOVA ORUETA	TR142A	SUBDIVISION	CAMINO VECINAL S/N, POB. NICOLÁS BRAVO	\$ 962.20
U21	9243	27/04/2022	JESÚS MIGUEL SÁNCHEZ SASTRÉ	TR144A	SUBDIVISION	CAMINO VECINAL S/N, POB. NICOLÁS BRAVO	\$ 962.20
U21	9097	26/04/2022	DANIEL GERÓNIMO BOLAINA	TR146A	SUBDIVISION	CAMINO VECINAL S/N, RÍA. CHACALAPA 2DA. SECC.	\$ 962.20
TOTAL:							\$ 13,841.63

ELABORÓ:

ARQ. CARLOS MARIO VÁZQUEZ VÁZQUEZ
VENTANILLA ÚNICA

REVISÓ:

ING. CARLOS MARIO VÁZQUEZ HERNÁNDEZ
DIR. DE OBRAS, ORDENAMIENTO TERRITORIAL Y SERVICIOS MUNICIPALES



ENTREGÓ:

ARQ. CARLOS MARIO VÁZQUEZ VÁZQUEZ
VENTANILLA ÚNICA



DIRECCIÓN DE



Ricardo
Año de
REGISTRAR DE A FUNDACIÓN PRONATA

SERIE	FOLIO	FECHA	SOLICITANTE	No. GUÍA	ACTIVIDAD	UBICACIÓN	MONTO
U21	7735	04/04/2021	AMINADAD CORDOVA LÁZARO	149A	RECTIFICACIÓN	CALLE SIN NOMBRE S/No. POBLADO IQINUJAPA	\$ 481.10
TOTAL:							\$ 481.10

PERMISO DE DEMOLICIÓN


U21

PERMISO DE CONSTRUCCIÓN DE BARDAS, RÉLLENOS Y/O EXCAVACIONES

U21	8228	11/04/2022	BANCO VE POR MÁS FIDEICOMISO 838	TR130A	LICENCIA DE CONSTRUCCIÓN	PLAZA HIDALGO No. 57, COL. CENTRO	\$ 916.30
U21	8943	25/04/2022	MARCO ANTONIO VÁZQUEZ CERINO	TR139A	PERMISO DE CONSTRUCCIÓN	AV. 27 DE FEBRERO S/N, POB. AMATITÁN	\$ 481.10
TOTAL:							\$ 1,397.4

ELABORÓ:

 ARQ. CARLOS MARIO VÁZQUEZ VÁZQUEZ
 VENTANILLA ÚNICA

REVISÓ:

 ING. CARLOS MARIO VÁZQUEZ VÁZQUEZ
 DIR. DE OBRAS, ORDENAMIENTO TERRITORIAL Y SERVICIOS MUNICIPALES

ENTREGÓ:

 CARLOS MARIO VÁZQUEZ VÁZQUEZ
 VENTANILLA ÚNICA





DIRECCIÓN DE



Reparto

Año de

RECORDAR NO A EFECTUAR EN AYUNTAMIENTO

REPORTE DE RECAUDACIONES PARA EL MES DE ABRIL 2022

RESUMEN

ACTIVIDAD

ALINEAMIENTO Y NÚMERO OFICIAL

FACTIBILIDAD DE USO DE SUELO

ARRIMO DE CAÑO O ENTRONQUE EN CALLES PAVIMENTADAS O ASFALTADAS

PERMISO DE OCUPACIÓN DE LA VÍA PÚBLICA

CONSTANCIA DE FUSIÓN DE PREDIOS

LICENCIA DE CONSTRUCCIÓN 2022

POR LICENCIA Y PERMISO PARA FRACCIONAMIENTOS, CONDOMINIOS, LOTIFICACIONES, DIVISIONES Y SUBDIVISIONES

APROBACIÓN DE PLANOS DE CONSTRUCCIÓN

SUBDIVISIONES, POR METRO CUADRADO DEL ÁREA ENEJENABLE

RECTIFICACIÓN DE MEDIDAS Y COLINDANCIAS

PERMISO DE DEMOLICIÓN

PERMISO DE CONSTRUCCIÓN DE BARDAS, RELLENOS Y/O EXCAVACIONES

GRAN TOTAL DE RECAUDACIONES MES DE ABRIL

ACTIVIDAD	MONTO
ALINEAMIENTO Y NÚMERO OFICIAL	\$ 14,817.88
FACTIBILIDAD DE USO DE SUELO	\$ 3,079.04
ARRIMO DE CAÑO O ENTRONQUE EN CALLES PAVIMENTADAS O ASFALTADAS	\$ -
PERMISO DE OCUPACIÓN DE LA VÍA PÚBLICA	\$ 288.66
CONSTANCIA DE FUSIÓN DE PREDIOS	\$ -
LICENCIA DE CONSTRUCCIÓN 2022	\$ 19,477.86
POR LICENCIA Y PERMISO PARA FRACCIONAMIENTOS, CONDOMINIOS, LOTIFICACIONES, DIVISIONES Y SUBDIVISIONES	\$ 962.20
APROBACIÓN DE PLANOS DE CONSTRUCCIÓN	\$ 32,102.05
SUBDIVISIONES, POR METRO CUADRADO DEL ÁREA ENEJENABLE	\$ 13,841.63
RECTIFICACIÓN DE MEDIDAS Y COLINDANCIAS	\$ 481.10
PERMISO DE DEMOLICIÓN	\$ -
PERMISO DE CONSTRUCCIÓN DE BARDAS, RELLENOS Y/O EXCAVACIONES	\$ 1,397.40
GRAN TOTAL DE RECAUDACIONES MES DE ABRIL	\$ 86,447.82

Ochenta y seis mil cuatrocientos cuarenta y siete pesos 82/100 m.n.

Handwritten signature

ELABORÓ:
ARQ. CARLOS MARIO VÁZQUEZ VÁZQUEZ

Handwritten signature

REVISÓ:

ING. CARLOS MARIO JUÁREZ HERNÁNDEZ
DIR. DE OBRAS, ORDENAMIENTO TERRITORIAL Y SERVICIOS MUNICIPALES

Handwritten signature

ENTREGÓ:

ARQ. CARLOS MARIO VÁZQUEZ VÁZQUEZ
VENTANILLA ÚNICA

