



**GOBIERNO DE  
MÉXICO**



Petróleos Mexicanos  
Dirección General de Pemex Exploración y Producción  
Subdirección de Administración de Servicios para la Exploración y la Producción  
Gerencia de Servicios de Mantenimiento, Confiabilidad y Construcción de Infraestructura Terrestre  
Coordinación de Gestión de Recursos  
Gestión de Permisos Gubernamentales



Villahermosa, Tabasco 18 de enero 2022

PEP-DG-SASEP-GSMCCIT-CGR-GPG-014-2022

**Ing. Carlos Mario Juárez Hernández**  
Director de Obras Públicas, Ordenamiento Territorial y Servicios Municipales  
H. Ayuntamiento Constitucional de Jalpa de Méndez  
Estado de Tabasco

**Asunto:** Solicitud revalidación Licencia de Construcción

Con relación al proyecto: "Construcción de la infraestructura para la perforación de los pozos Tintal 7D, Tintal 9D y Tintal 51D y tres pozos futuros" ubicado en la Ranchería Huapacal Tª Sección del municipio de Jalpa de Méndez, Estado de Tabasco.

Al respecto solicitamos la revalidación de la Licencia de Construcción con folio No. VU/375/2021. Se adjunta copia de dicho documento para pronta referencia.

Sin más por el momento, aprovecho la ocasión para enviarle un cordial saludo.

Atentamente,

**MN. Judith Jiménez Segura**  
Apoderada Legal

C.c.p.- **Ing. Jesus Elmo Turrubiates Osorio** – Coordinación de Gestión de Recursos GSMCCIT.  
**Ing. Felipe de Jesús Ascencio Martínez**. - S.P.A. del Responsable de la Superintendencia de Vías de Acceso, Localizaciones y Ambiental.



**GOBIERNO DE  
MÉXICO**



**Petróleos Mexicanos**  
 Dirección General de Pemex Exploración y Producción  
 Subdirección de Administración de Servicios para la Exploración y la Producción  
 Gerencia de Servicios de Mantenimiento, Confiabilidad y Construcción de Infraestructura Terrestre  
 Coordinación de Gestión de Recursos  
 Gestión de Permisos Gubernamentales

Villahermosa, Tab. a 18 de enero 2022

PEP-DG-SASEP-GSMCCIT-CGR-GPG-014-2022



**Ing. Carlos Mario Juárez Hernández**  
 Director de Obras Públicas, Ordenamiento Territorial y Servicios Municipales  
 H. Ayuntamiento Constitucional de Jalpa de Méndez  
 Estado de Tabasco


**Asunto:** Solicitud revalidación Licencia de Construcción

Con relación al proyecto: "Construcción de la infraestructura para la perforación de los pozos Tintal 7D, Tintal 9D y Tintal 51D y tres pozos futuros" ubicado en la Ranchería Huapacal 1ª Sección del municipio de Jalpa de Méndez, Estado de Tabasco.

Al respecto solicitamos la revalidación de la Licencia de Construcción con folio No. VU/375/2021. Se adjunta copia de dicho documento para pronta referencia.

Sin más por el momento, aprovecho la ocasión para enviarle un cordial saludo.

Atentamente,



**MN. Judith Jiménez Segura**  
 Apoderada Legal

C.c.p.- Ing. Jesus Elmo Turrubiates Osorio – Coordinación de Gestión de Recursos GSMCCIT.

Ing. Felipe de Jesús Ascencio Martínez. - S.P.A. del Responsable de la Superintendencia de Vías de Acceso, Localizaciones y Ambiental.





### MUNICIPIO DE JALPA DE MENDEZ

R.F.C. MJM7401023F9  
PLAZA HIDALGO No. 1  
CENTRO  
JALPA DE MENDEZ JALPA DE MENDEZ  
TABASCO MEXICO  
C.P. 86200

DIRECCION DE FINANZAS

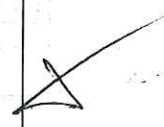

COMPLEMENTO

DATOS FISCALES
R.F.C.PEP9207167XA
PEMEX EXPLORACION Y PRODUCCION AV. MARINA NACIONAL No. 329 C 3 COL. VERONICA ANZURES MEXICO, CIUDAD DE MEXICO, MEXICO C.P. 11300

FOLIO FISCAL	624f2a46-7ef2-4f94-87aa-c8bb3626ab40
NO. DE SERIE DEL CERTIFICADO DEL SAT	00001000000507247013
NO. DE SERIE DEL CERTIFICADO DEL EMISOR	00001000000410176721
FECHA Y HORA DE CERTIFICACION	2022-02-28T10:38:14
FECHA Y HORA DE EMISION	2022-02-28T10:37:57
SERIE Y FOLIO	U21 4971

METODO DE PAGO: PUE-PAGO EN UNA SOLA EXHIBICION      FORMA DE PAGO: 03-TRANSFERENCIA      REGIMEN FISCAL: 603-PERSONAS MORALES CON FINES MONEDA: MXN NO LUCRATIVOS

CANTIDAD	UNIDAD	DESCRIPCION	PRECIO UNITARIO	IMPORTE
1	Unidad de servicio	POR LICENCIA DE CONSTRUCCION 2022	6,117.63	6,117.63
1	Unidad de servicio	PERMISO DE CONSTRUCCION DE BARRA, RELLENOS Y/O EXCAVACIONES POR METRO LINEAL	7,278.76	7,278.76
1	Unidad de servicio	APROBACION DE PLANOS DE CONSTRUCCION 2022	12,235.24	12,235.24
<p>POR 1.-LICENCIAS DE CONSTRUCCION (COMPLEMENTO DE PAGO RECIBO U21 3380 REVALIDACION DE LICENCIA DE CONSTRUCCION 2022) PERMISO DE CONSTRUCCION DE BARRA, RELLENO Y/O EXCAVACIONES (COMPLEMENTO DE PAGO RECIBO U21 3380 REVALIDACION DE LICENCIA DE PERMISO DE CONSTRUCCION DE RELLENOS Y EXCAVACIONES 2022) APROBACION DE PLANOS DE CONSTRUCCION (COMPLEMENTO DE PAGO RECIBO U21 3380 REVALIDACION APROBACION DE PLANOS 2022 "CONSTRUCCION DE LA INFRAESTRUCTURA PARA LA PERFORACION DE LA LOCALIZACION PARA LOS POZOS DE DESARROLLO TINTAL 7D, 5D,9D Y TRES POZOS FUTUROS" OBRAS PUBLICAS VENTANILLA UNICA</p>				



IMPORTE EN LETRAS: VEINTICINCO MIL SEISCIENTOS TREINTA Y UN PESOS 63/100 M.N.

SUBTOTAL 25,631.63  
IVA(16%) 0.00  
TOTAL 25,631.63

#### SELLO DIGITAL EMISOR

Hj8iklyZsiNwMIIOdaJ/O/PCjpuwSpHcLUlnj87x4ukT4o/94ekWB+Wkq4X8kowWB2KAI9gNySjje92eotSKs2ONMhRoemknSTbMWOGYH4/jpN1v1uT1gbHCadAd8OK0++JqelRFAYM6jQuANWnnd03pjvxsJFELuLiVXZ0C+C1a78Wm5gKdZskg2W5GMdrvR1Ds2DbkXEndDHLFAyOsZF9Qjub+RkaLJ8Nlc4WAqYo/pQXneq/GlzLavVhv6wNlVfKMUROxtszMh+4CV7pfgsZonhjrCB5MxsDJOXlJg42XemWmF86xBYO55FUseldrOeMagbl3zTwrW6

#### SELLO DIGITAL DEL SAT

Isxr9XUwk8B1PEIjvbfJ2BCN2iOlysBaR0REAY7qWups9F5r2ie4h9NAR8anS5f8lHpTbi0k3M2EmVQqOsY6+YWh091HIL8pR4/6T7F09pZfjuGomJ8jB2ZSKEMON2sjAcugV7mgkMNM7N/b9dY3ueoz/pMR0rTKKWr+Tylo2Bj3dyHIX1U+49nsRFnE1wZDQfrCDcJ3lm8pmgCjbm:AYQX89yqzGDag7IE MxIOXAG9cFhrCNT6GCjeCsN4VZIGPBOcXd7+4ov4zbu++C29KkYHA0f+yJO1w6KMUI+idkHA00gDN9Zg3Jld20NR26Jfqnvzj+6MhEFqGwK65Q=



#### CADENA ORIGINAL DEL COMPLEMENTO DE CERTIFICACION DEL SAT

||1.1|624f2a46-7ef2-4f94-87aa-c8bb3626ab40|2022-02-28T10:38:14|CAD100607RY8|Hj8iklyZsiNwMIIOdaJ/O/PCjpuwSpHcLUlnj87x4ukT4o/94ekWB+Wkq4X8kowWB2KAI9gNySjje92eotSKs2ONMhRoemknSTbMWOGYH4/jpN1v1uT1gbHCadAd8OK0++JqelRFAYM6jQuANWnnd03pjvxsJFELuLiVXZ0C+C1a78Wm5gKdZskg2W5GMdrvR1Ds2DbkXEndDHLFAyOsZF9Qjub+RkaLJ8Nlc4WAqYo/pQXneq/GlzLavVhv6wNlVfKMUROxtszMh+4CV7pfgsZonhjrCB5MxsDJOXlJg42XemWmF86xBYO



### MUNICIPIO DE JALPA DE MENDEZ

R.F.C. MJM7401023F9

PLAZA HIDALGO No. 1

CENTRO

JALPA DE MENDEZ JALPA DE MENDEZ

TABASCO MEXICO

C.P. 86200

DIRECCION DE FINANZAS


TR-044

DATOS FISCALES
R.F.C.PEP9207167XA
PEMEX EXPLORACION Y PRODUCCION AV. MARINA NACIONAL No. 329 C3 VERONICA ANZURES DELEGACION MIGUEL HIDALGO, CIUDAD DE MEXICO, MEXICO C.P. 11300

FOLIO FISCAL	a0aca31a-0cf1-4aa5-a620-0f0d42004369
NO. DE SERIE DEL CERTIFICADO DEL SAT	00001000000507247013
NO. DE SERIE DEL CERTIFICADO DEL EMISOR	00001000000410176721
FECHA Y HORA DE CERTIFICACION	2022-02-10T11:46:16
FECHA Y HORA DE EMISION	2022-02-10T11:46:03
SERIE Y FOLIO	U21 3380

METODO DE PAGO: PUE-PAGO EN UNA SOLA EXHIBICION	FORMA DE PAGO: 03-TRANSFERENCIA	REGIMEN FISCAL: 603-PERSONAS MORALES CON FINES MONEDA: MXN NO LUCRATIVOS
---	---------------------------------	--

CANTIDAD	UNIDAD	DESCRIPCION	PRECIO UNITARIO	IMPORTE
1	Unidad de servicio	POR LICENCIA DE CONSTRUCCION 2022	83,069.94	83,069.94
1	Unidad de servicio	PERMISO DE CONSTRUCCION DE BARDA, RELLENOS Y/O EXCAVACIONES POR METRO LINEAL	98,836.70	98,836.70
1	Unidad de servicio	APROBACION Y EXPEDICION DE PLANOS DE CONSTRUCCION	166,139.80	166,139.80
		POR LICENCIA DE CONSTRUCCION, PERMISO DE EXCAVACION Y/O RELLENO Y APROBACION DE PLANOS (PAGO DE REVALIDACION DE PERMISOS MUNICIPALES, CONSTRUCCION DE LA INFRAESTRUCTURA PARA LA PERFORACION DE LOS POZOS TINTAL 7D, TINTAL 9D Y TINTAL 51D Y TRES FUTUROS) OBRAS PUBLICAS VENTANILLA UNICA		



IMPORTE EN LETRAS: TRESCIENTOS CUARENTA Y OCHO MIL CUARENTA Y SEIS PESOS 44/100 M.N.	SUBTOTAL	348,046.44
	IVA(16%)	0.00
	TOTAL	348,046.44

**SELLO DIGITAL EMISOR**  
 LatwWelBvmeqRBlyddZq4L/+JcKDaJrvhp+nBaxv+Ql0lGs+XvYH9gANss6SrZE3u7sAnRn0VRDSmiSEmYmF+PNc+g5co09oqfABmWRrEoSzmJc  
 aJuFrXOIgX06q2HHZYm+oRG4HZU0mQFiyUGU3jsY2KWcnmmCK1O5B/2wQI2IMNYoe+H0bGAFnAu2gpsZTgdEIDF49/kmXHDcPy3+27gdkVd6Ji  
 6IAD6anlb+uKE862TJBbVNOWm6e21LmjPvzOAZfoRoFSs/TT1xFDG2lzycTX5f2CISd01Q+FnxehFYQ9f8c2Z08srRbAX67MhB/UiNbvHR8UXMMMDa

**SELLO DIGITAL DEL SAT**  
 EgbN33JDLqSlzpHbplwMleoVramycxq6AH1ppNCm2cXLRcjtJGc3LzqlyUfggKwcoQUJ2j2zRuhkHFZN+P3K12SBHVIQXh06SMYR5EJxFcm19knV  
 /jPOjaEPyr66xklqvXtJC3ajQGQw9yISz5X6MS33ubAO6Hjr4Kxp47jll4VZHQ36UTTCBYKoLurpEJUEGzA2NVb96DVz4GJOLdsuH4OjgrvPMemOUI  
 QQXYD1Q/9YDKRWTRRBjzGuKs6V1Tahi15CalFv+lBxPYiIlM0mjnsWA0yUwYUm54zGs6lRbkQre0rgbDmD7LW3Opl4WqBLpn1ufQKRnNgVrAw=

**CADENA ORIGINAL DEL COMPLEMENTO DE CERTIFICACION DEL SAT**  
 ||1.1|a0aca31a-0cf1-4aa5-a620-0f0d42004369|2022-02-10T11:46:16|CAD100607RY8|LatwWelBvmeqRBlyddZq4L/+JcKDaJrvhp+nBaxv+Ql0lGs+XvYH9gANss6SrZE3u7sAnRn0VRDSmiSEmYmF+PNc+g5co09oqfABmWRrEoSzmJcJuFrXOIgX06q2HHZYm+oRG4HZU0mQFiyUGU3jsY2KWcnmmCK1O5B/2wQI2IMNYoe+H0bGAFnAu2gpsZTgdEIDF49/kmXHDcPy3+27gdkVd6Ji6IAD6anlb+uKE862TJBbVNOWm6e21LmjPvzOAZfoRoFSs/TT1xFDG2lzycTX5f2CISd01Q+FnxehFYQ9f8c2Z08srRb





**DIRECCIÓN DE OBRAS, ORDENAMIENTO TERRITORIAL Y SERVICIOS MUNICIPALES**



"2021: Año de la Independencia".

**PERMISO DE CONSTRUCCIÓN DE BARDA, RELLENO Y/O EXCAVACIONES**

Jalpa de Méndez, Tabasco, a 10 de Febrero de 2022	FOLIO	TR040
---	-------	-------

Datos del Predio	
Nombre del Solicitante:	PEMEX, EXPLORACIÓN Y PRODUCCIÓN
Dirección del Solicitante:	EDIFICIO TORRE EMPRESARIAL, PISO 9, AV. PASEO TABASCO No. 1203, COL. TABASCO 2000, CDAD. DE VILLAHERMOSA, MPIO. DE CENTRO, TAB. C.P. 86600
Tipo de Construcción:	INFRAESTRUCTURA

Autorización	Datos:
ESTA DIRECCIÓN DE OBRAS, ORDENAMIENTO TERRITORIAL Y SERVICIOS MUNICIPALES AUTORIZA PERMISO DE CONSTRUCCION DE RELLENOY/O EXCAVACIONES, PARA LA OBRA DENÓMINADA "CONSTRUCCIÓN DE LA INFRAESTRUCTURA PARA LA PERFORACIÓN DE LOS POZOS TINTAL 7D, TINTAL 9D Y TINTAL 51D Y TRES FUTUROS" RÍA. HUAPACAL 1RA., MPIO. JALPA DE MÉNDEZ, TAB., CON UN VOLUMEN DE OBRA DE 55,142.10 M3	RFC: Tel: Ext: e-mail: Uso de Suelo:  Solicitud: REVALIDACIÓN

Ubicación de la Obra
RÍA. HUAPACAL 1RA. SECC. MPIO DE JALPA DE MÉNDEZ, TAB. C.P. 86208
Es obligatorio que esta PERMISO O LICENCIA se encuentre visible en obra junto con el Alineamiento y los planos debidamente autorizados por este departamento, no tener materiales en vía pública ya que esto causará infracción de 500 a 2500 días de salario Mínimo vigente o la cancelación de este PERMISO de construcción. Queda sin efecto para la expedición de esta licencia el art 268 de la Ley de Asentamientos Humanos, Ordenamiento Territorial y Desarrollo Urbano del estado; al ser este documento una revalidación de la licencia con Folio VU375/2021 expedida de forma previa a la publicación y entrada en vigor de dicha Ley.

JEFE DE DEPARTAMENTO DE ORDENAMIENTO TERRITORIAL (VENTANILLA ÚNICA)

DIRECTOR DE OBRAS PÚBLICAS, ORDENAMIENTO TERRITORIAL Y SERVICIOS MUNICIPALES

*[Signature]*  
ARQ. CARLOS MARIO VÁZQUEZ VÁZQUEZ

*[Signature]*  
ING. CARLOS MARIO JUÁREZ HERNÁNDEZ



ESTE PERMISO DE CONSTRUCCIÓN TIENE VALIDEZ DE UN AÑO PARTIR DE LA FECHA DE EXPEDICIÓN

C.C.P. Archivo  
C.C.P. Srio. del H. Ayuntamiento

C.C.P. Dir. del Catastro Municipal  
C.C.P. Dlr. de Obras, Ordenamiento Territorial y S. Municipales

RECIBI ORIGINAL  
MARIO ENRIQUE ACOSTA LOPEZ  
10/02/2022  
*[Signature]*



**DIRECCIÓN DE  
OBRAS, ORDENAMIENTO  
TERRITORIAL Y SERVICIOS  
MUNICIPALES**



Ricardo

Año de  
PRECURSOR DE LA REVOLUCIÓN MEXICANA

## LICENCIA DE CONSTRUCCIÓN

Jalpa de Méndez, Tabasco, a 10 de Febrero de 2022

FOLIO

TR040-LI

### Datos del Predio

Nombre del Solicitante: PEMEX, EXPLORACIÓN Y PRODUCCIÓN  
Dirección del Solicitante: EDIFICIO TORRE EMPRESARIAL, PISO 9, AV. PASEO TABASCO No. 1203, COL. TABASCO 2000, CDAD. DE VILLAHERMOSA, MPIO. DE CENTRO, TAB. C.P. 86600  
Tipo de Construcción: INFRAESTRUCTURA

### Autorización

ESTA DIRECCIÓN DE OBRAS, ORDENAMIENTO TERRITORIAL Y SERVICIOS MUNICIPALES OTORGA LA LICENCIA DE CONSTRUCCION, PARA EL PROYECTO DENOMINADO: "CONSTRUCCIÓN DE LA INFRAESTRUCTURA PARA LA PERFORACIÓN DE LOS POZOS TINTAL 7D, TINTAL 9D Y TINTAL 51D Y TRES FUTUROS" RÍA. HUAPACAL 1RA., MPIO. JALPA DE MÉNDEZ, TAB., CON UN VOLUMEN DE OBRA DE 37,076.52 M2

### Datos de la escritura

No. de Escritura:  
Volumén:  
No. de Folio:  
No. de Predio:  
Libro Mayor Vol:  
Fecha de Inscripción:  
Cta. Predial:  
Tipo de Solicitud: REVALIDACIÓN

### Ubicación de la Obra

RÍA. HUAPACAL 1RA. SECC. MUNICIPIO DE JALPA DE MÉNDEZ, TAB.C.P. 86208

Es obligatorio que esta PERMISO O LICENCIA se encuentre visible en obra junto con el Alineamiento y los planos debidamente autorizados por este departamento, no tener materiales en vía pública ya que esto causará infracción de 500 a 2500 días de salario Mínimo vigente o la cancelación de este PERMISO O LICENCIA de construcción. Queda sin efecto para la expedición de esta licencia el art 268 de la Ley de Asentamientos Humanos, Ordenamiento Territorial y Desarrollo Urbano del estado; al ser este documento una revalidación de la licencia con Folio VU375/2021 expedida de forma previa a la publicación y entrada en vigor de dicha Ley.

JEFE DE DEPARTAMENTO DE ORDENAMIENTO  
TERRITORIAL (VENTANILLA ÚNICA)

DIRECTOR DE OBRAS PÚBLICAS, ORDENAMIENTO  
TERRITORIAL Y SERVICIOS MUNICIPALES

ARQ. CARLOS MARIO VÁZQUEZ VÁZQUEZ



ARQ. CARLOS MARIO JUÁREZ HERNÁNDEZ

ESTE PERMISO DE CONSTRUCCIÓN TIENE VIGENCIA POR 1 AÑO PARTIR DE LA FECHA EMITIDA

RECIBI ORIGINAL  
MARIO ENRIQUE ACOSTA GARCIA 10/02/2022



H. AYUNTAMIENTO CONSTITUCIONAL DE JALPA DE MENDEZ.  
TABASCO PERIODO 2018-2021  
DIRECCIÓN DE OBRAS, ORDENAMIENTO TERRITORIAL Y SERVICIOS  
MUNICIPALES

**LICENCIA DE CONSTRUCCION**

JALPA DE MENDEZ, TABASCO A 18 DE FEBRERO DE 2021  
FOLIO - VU/375/2021

DATOS:

INSCRIPCIÓN:

CUENTA CON PERMISO DE PASO

FOLIO:

VOLUMEN:

CONTRATO DE AGUA POTABLE:

DRENAJE: No.:

ALINEAMIENTO No.:

AFECTACIÓN: NO

PEMEX, EXPLORACION Y PRODUCCION

UBICACIÓN: Edificio torre empresarial piso 9, av.  
Paseo tabasco No. 1203, villahermosa, tabasco, c.p.  
86600, correo electornico:  
judith.jimenez@pemex.com.

PRESENTE:

Esta Dirección de obras Públicas municipales y según recibo expedido por la tesorería Municipal de JALPA DE MENDEZ le concede: LA LICENCIA DE CONSTRUCCION PARA EL PROYECTO: CONSTRUCCION DE LA INFRAESTRUCTURA PARA LA PERFORACION DE LOS POZOS TINTAL 7D, TINTAL 9D Y TINTAL 51D Y TRES POZOS FUTUROS

UBICADO EN LA RANCHERIA HUAPACAL 1RA SECCION DEL MUNICIPIO DE JALPA DE MENDEZ, TABASCO.

Es obligatorio que esta LICENCIA DE este en obra junto con el Alineamiento y los planos debidamente autorizado por este departamento, no tener materiales en via pública ya que esto causará infracción de 500 a 2500 dias de salario Minimo vigente o la cancelación de esta licencia o permiso de construccion segun los articulos 314, fracc. I - IX de la Ley de Ordenamiento Sustentable del Territorio del Estado de Tabasco, Mexico y el articulo 146 BIS de la Ley de Hacienda Municipal.

ATENTAMENTE

Vo.BO.

"COORDINADOR DE VENTANILLA UNICA DE LA DOOTMS"

ING. DIEGO JIMENEZ LOPEZ

DIRECTOR DE OBRAS PÚBLICAS,  
ORDENAMIENTO TERRITORIAL Y SERVICIOS  
MUNICIPALES

ING. SERGIO ALBERTO HERNANDEZ PORTILLA

ESTE PERMISO DE CONSTRUCCIÓN TIENE VALIDEZ POR 1 AÑO A PARTIR DE LA FECHA EMITIDA

C.C.P. El Srío. Del H. ayuntamiento de Nacajuca

C.C.P. Archivo

C.C.P. EN Dir.Gral. Del Catastro, anexando copia del Plano

C.C.P. El Dir. De Obras Publicas







H. AYUNTAMIENTO CONSTITUCIONAL

Jalpa de Méndez Tabasco

2018-2021

"2020 AÑO DE LEONORA VICARIO, BENEMERITA MADRE DE LA PATRIA"



Gobierno de Unidad con Esperanza para Todos!

COTIZACION DE PAGO DE REVALIDACION DE PERMISOS MUNICIPALES, CONSTRUCCION DE LA INFRAESTRUCTURA PARA LA PERFORACION DE LOS POZOS TINTAL 7D, TINTAL 9D Y TINTAL 51D Y TRES FUTUROS

CONCEPTO	FACTOR (UMA)	VOLUMEN DE OBRA	COSTOS
LICENCIA DE CONSTRUCCION	0.05	37,076.52 m2	\$ 80,530.20
EXCAVACION Y/O RELLENO	0.04	55,142.1 m3	\$ 95,814.91
USO DE SUELO	4	1	\$ -
APROBACION DE PLANOS	0.1	37,076.5 m2	\$ 161,060.40
MONTO TOTAL			\$ 337,405.51

ESTOS COSTOS ESTAN SUJETO AL PAGO DE LOS ART. 108 Y 109 DE LA LEY DE HACIENDA DE LOS MUNICIPIOS DEL ESTADO DE TABASCO



Gobierno de unidad con esperanza para todos!

INGENIERO GREGO JIMENEZ LOPEZ

COORDINADOR DE ORDENAMIENTO TERRITORIAL Y SERVICIOS DE ORGANIZACION DE VENTANILLA UNICA



**DIRECCIÓN DE OBRAS, ORDENAMIENTO TERRITORIAL Y SERVICIOS MUNICIPALES**



"2021: Año de la Independencia".

**COTIZACIÓN DE PAGO DE REVALIDACIÓN DE PERMISOS MUNICIPALES, CONSTRUCCIÓN DE LA INFRAESTRUCTURA PARA LA PERFORACIÓN DE LOS POZOS TINTAL 7D, TINTAL 9D Y TINTAL 51D Y TRES FUTUROS,**

Jalpa de Méndez, Tabasco, a 25 de Enero de 2022				U.M.A.	\$ 89.62
CONCEPTO	FACTOR (UMA)	VOLUMEN DE OBRA	UNIDAD	COSTOS	
LICENCIA DE CONSTRUCCIÓN	0.05	37,076.52	M2	\$	166,139.89
EXCAVACIÓN Y/O RELLENO	0.04	55142.10	M3	\$	197,673.40
USO DE SUELO	4	1.0	-	\$	-
APROBACIÓN DE PLANOS	0.1	37076.50	M2	\$	332,279.59
SUBTOTAL				\$	696,092.88
POR REVALIDACIÓN -50 % ART. 128				\$	348,046.44
TOTAL				\$	348,046.44

ESTOS COSTOS ESTÁN RESPALDADOS POR EL ART 128 DE LA LEY DE HACIENDA MUNICIPAL DEL ESTADO DE TABASCO

ING. CARLOS MARIO VÁZQUEZ VÁZQUEZ  
JEFE DEL DEPARTAMENTO DE ORDENAMIENTO TERRITORIAL (VENTANILLA ÚNICA)



ING. CARLOS MARIO JUÁREZ HERNÁNDEZ  
DIR. DE OBRAS, ORDENAMIENTO TERRITORIAL Y SERVICIOS MUNICIPALES